

通学路安全マップ
霧島市立横川小学校
R6. 5. 20現在



草が生い茂っており
ガードレールが無く転落の危険



40k/m規制だが速度出しやすいので
追突しやすい




草が茂ると見通しが悪い



フェンスが無く転落の危険
また、見通しも悪い



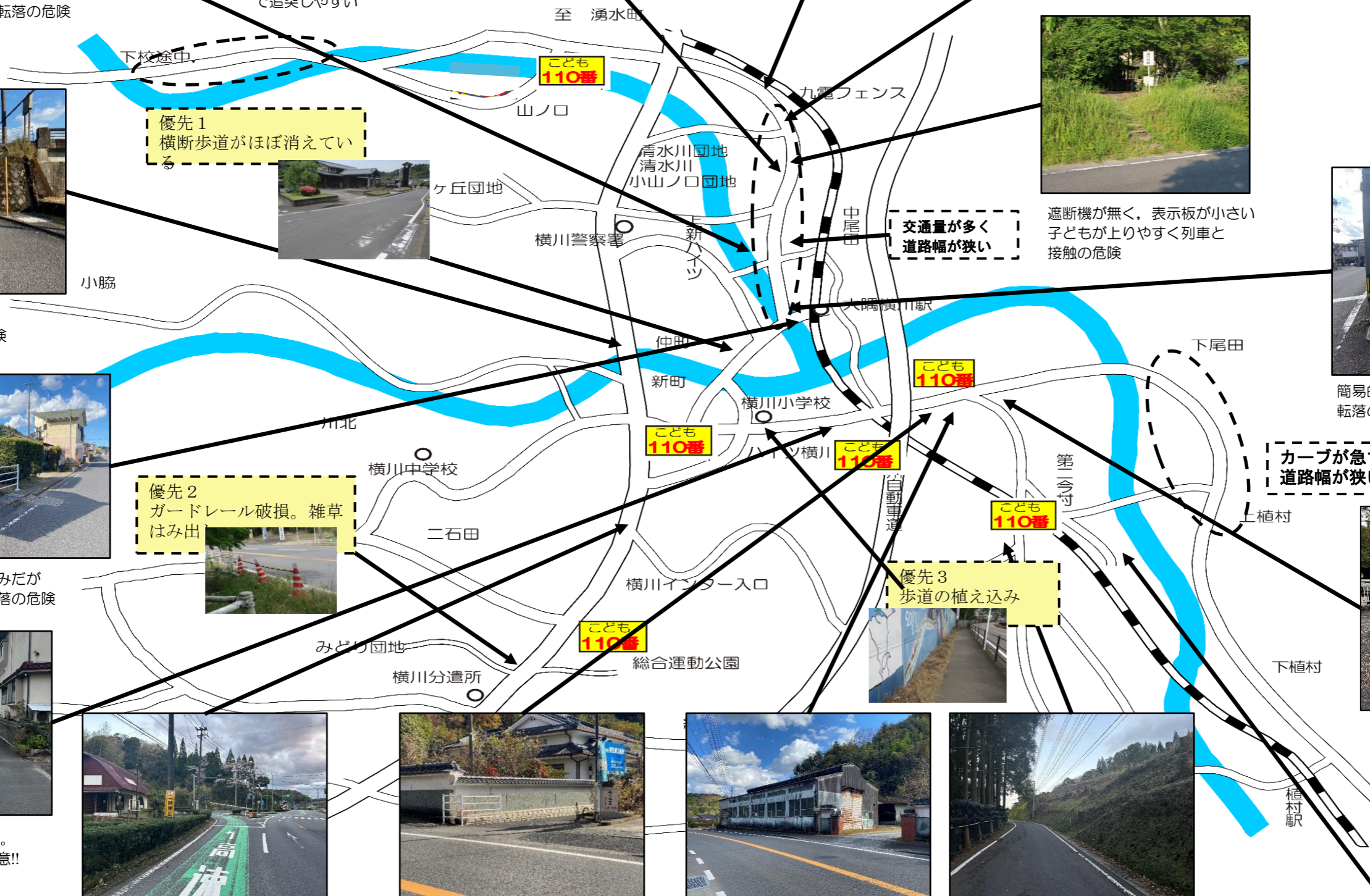
トンネル奥が見通し悪い
白線が見えにくいので危険



遮断機が無く、表示板が小さい
子どもが上りやすく列車と
接触の危険



簡易的なバリケードで近づきやすく
転落の危険



優先1
横断歩道がほぼ消えている



交通量が多く
道路幅が狭い

カーブが急で危険
道路幅が狭い

優先2
ガードレール破損。雑草
はみ出



優先3
歩道の植え込み



フェンス設置済みだが
すき間があり転落の危険



ゴミステーション跡地 ガードレールが
低く転落の危険有



スピード超過車両多い。
横断歩道使用時は要注意!!



横断歩道や一時停止を無視
する車があるので注意!!




手前はフェンスがあるが
奥はないので転落の危険



茶工場跡地 窓が割れやすく
通学時危険



大雨時土砂崩れ注意!!



長安寮横側溝 排水が悪く大雨時に道路
と側溝の境目がわからなくなる